

178700

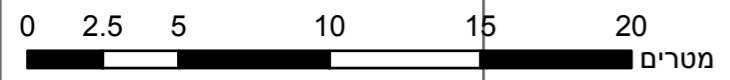
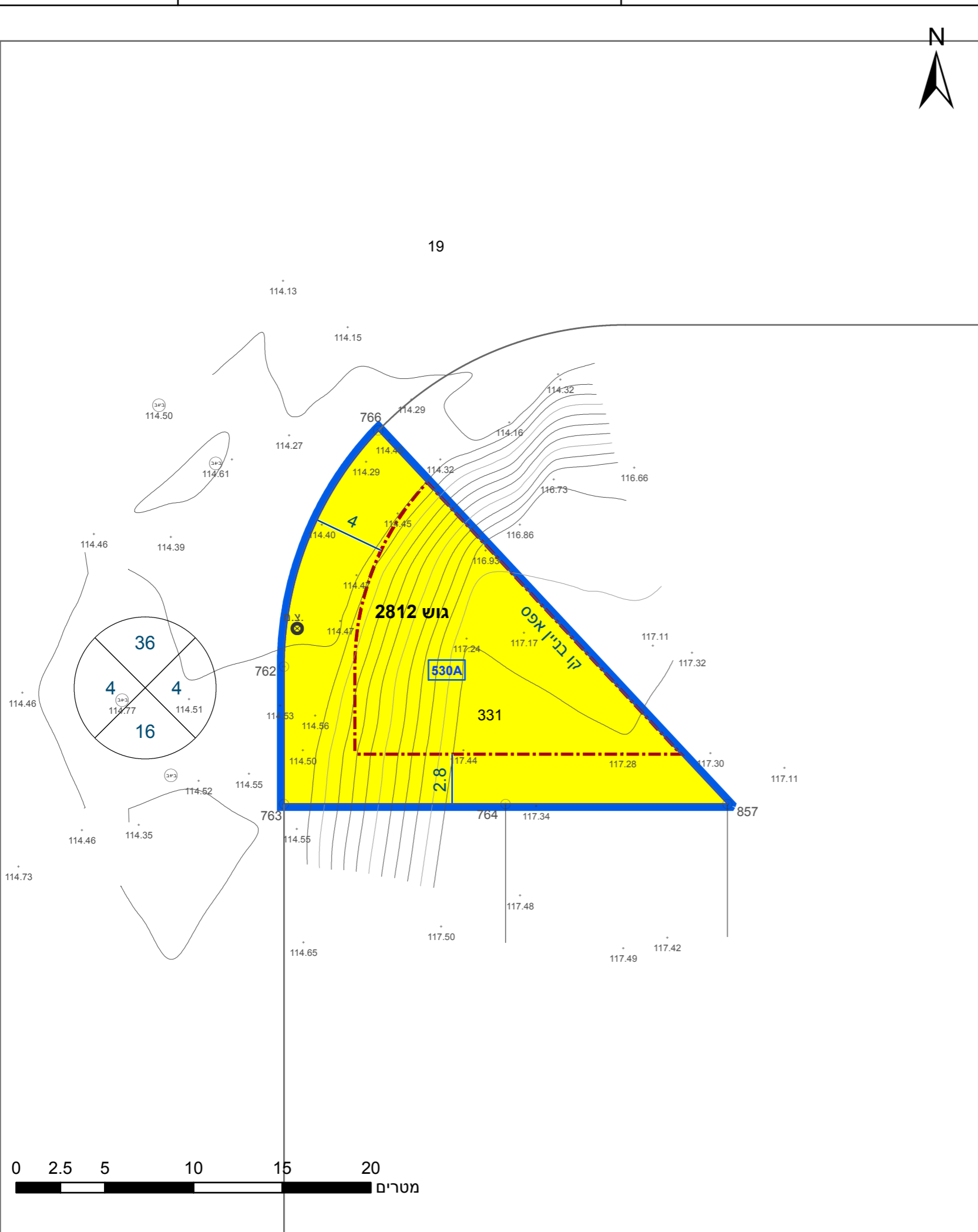
178725

מ"ס 27.70

616225

616200

616175



178700

178725

מ"ס 23.2

מקרא

תא שטח ומספרו	1	גבול התכנית	גוש 1234 ומספרו
מספר הדרך	2	גבול חלקה ומספרה	5
קווי בנין	3		
חומב הדרך	4		

מגורים א	■
מידות	—
קו-בנין	- - -

חוק התכנון והבנייה, התשכ"ה - 1965 תכנית מפורטת

מס' 606-0767814

מגרש 530A - נעמי שמר 29 קרית גת - שינוי קו בניין

תשריט מצב מוצע גיליון 1 מתוך 1

מחוז	דרום
מרחב תכנון מקומי	קרית גת
רשות מקומית	קרית גת
ישוב	קרית גת

תכנית בסמכות	מקומית
איחוד וחלוקה	ללא איחוד וחלוקה
היתרים או הרשאות	תכנית שמכוחה ניתן להוציא היתרים או הרשאות

מונה תדפיס התשריט	15
מועד הפיקה	03/05/2021
שטח התכנית	0.297 דונם קנה מידה 1:250

שמות*

מגיש תכנית	משה פריאנטה תאגיד
עורך ראשי	תנסור אלסאנע תאגיד
יזם	משה פריאנטה תאגיד

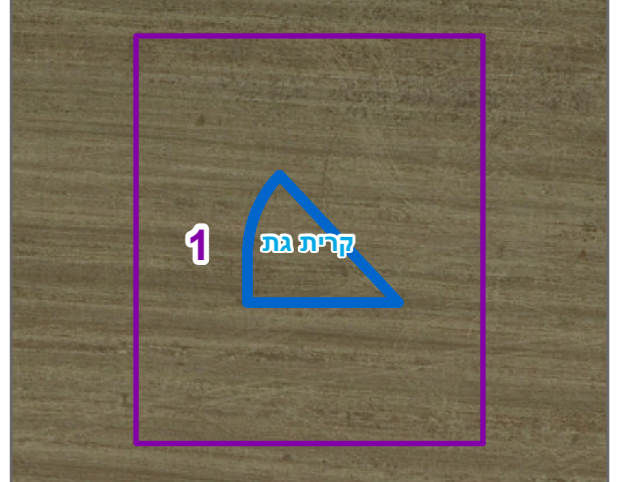
אישורים בתכנית מס' 606-0767814

בעלי ענין בקרקע*

טבלת גושים וחלקות*

מספר גוש	מספר חלקות בשלמותן	חלק/כל הגוש	מספר חלקות בחלקיותן
2812	331	חלק	1

תרשים התמצאות - קנ"מ 1:1250



שנת צילום אוויר: 2017-2018

מספר תכנית: 606-0767814, מספר גירסת תשריט: 15

הריני מצהיר בזאת כי המפה הטופוגרפית/המצבית המהווה רקע לתכנית זו, נערכה על ידי ביום 10.06.2019 והיא הוכנה לפי הוראות נוהל מבא"ת ובהתאם להוראות החוק ולתקנות המודדים שבתוקף. דיוק הקו הכחול והקדסטר: מדידה גרפית

אבו ריא ראמי
שם המודד

1251
מספר רישיון

תאריך

חתימה